

Vietinės rinkliavos už naudojimąsi savivaldybės tarybos  
nustatytais mokamomis vietomis automobiliams  
statyti Klaipėdos mieste nuostatų  
priedas

## **SAVIVALDYBĖS TARYBOS NUSTATYTŲ MOKAMŲ VIETŲ AUTOMOBILIAMS STATYTI KLAIPĖDOS MIESTE ZONŲ RIBOS**

### **I. RAUDONOSIOS ZONOS RIBOS**

1. Prasideda nuo Naujosios Uosto g. ir Naujojo Sodo g. sankirtos, tęsiasi Naujojo Sodo gatve iki sankirtos su H. Manto gatve, tęsiasi Liepų gatve iki sankirtos su Laivų skg., Laivų skersgatviu iki sankirtos su Danės g., Danės gatve iki sankirtos su Bastionų g., Bastionų gatve iki sankirtos su Danės upe, tęsiasi Danės upe iki sankirtos su Pilies g. Pilies gatve (Pilies tiltu) tęsiasi iki Pilies g. ir Danės upės sankirtos, tęsiasi Danės upe iki vakarinės Jono kalnelio vandens kanalo ribos, iki pietinio Jono kalnelio kampo, iki Bangų g. pagal vakarinę automobilių stovėjimo aikštelės (Bangų g. 3) ribą, neįskaitant aikštelės, Bangų gatve iki Kūlių Vartų g., Kūlių Vartų gatve iki Senojo turgaus žiedo sankirtos, šiaurės rytine Senojo turgaus žiedo dalimi iki Tiltų g. sankirtos, šiaurės vakarine Senojo turgaus žiedo dalimi iki Galinio Pylimo g. sankirtos, Galinio Pylimo gatve iki Minijos g., Sausio 15-osios g. ir Pilies g. sankirtos, Pilies g. rytine puse iki sklypo Sukilėlių g. 2, toliau statmenai į vakarus link pilies uosto kanalo šiaurinio, rytinio kampo, pilies uosto kanalo šiaurės rytine krantine iki pasukamojo tiltelio ir rytine krantine iki Danės upės, Danės upe iki sankirtos su Pilies gatve (visas gatves, kurios žymi zonos ribas, priskirti raudonajai zonai) (žr. 1 schemą).

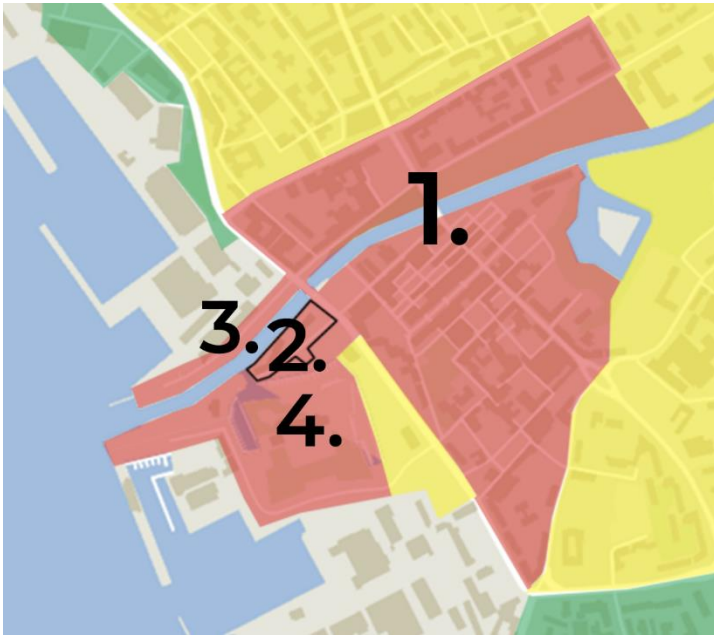
2. Prasideda nuo Pilies g. sankirtos su Žvejų g., Žvejų gatve tęsiasi (įskaitant aikšteles greta Pilies tilto ir Žvejų g. 27) iki pasukamojo tiltelio ir tęsiasi vakarine krantine iki Danės upės šiaurinės krantinės, tęsiasi Danės upės krantine iki sankirtos su Pilies g. (žr. 1 schemą).

3. Šiaurinio rago teritorija, kurios ribos prasideda nuo Naujosios Uosto g. sankirtos su Danės upe, tęsiasi Danės upe iki sankirtos su Kuršių marių riba, Kuršių mariomis iki sankirtos su Klaipėdos valstybinio jūrų uosto direkcijos teritorijos riba, Klaipėdos valstybinio jūrų uosto direkcijos teritorijos riba iki sankirtos su Naująja Uosto g. (visas gatves, kurios žymi zonos ribas, priskirti raudonajai zonai) (žr. 1 schemą).

4. Pietinio rago teritorija, kurios ribos prasideda nuo pilies uosto pasukamojo tiltelio, tada pilies uosto kanalo rytine krantine iki rytinio, pietinio Klaipėdos pilies uosto kanalo kampo, tiesia linija statmenai į Priešpilio gatvę, tada statmenai Priešpilio gatve iki Kuršių marių krantinės Nr. 57, įskaitant sklypą Priešpilio g. 5, toliau Kuršių marių krantinėmis iki Kruizinių laivų terminalo krantinės, įskaitant sklypą Priešpilio g. 9, nuo Kruizinių laivų terminalo krantinės šiaurinio kampo Danės upės šiaurine krantine iki pilies uosto pasukamojo tiltelio (visas gatves, kurios žymi zonos ribas, priskirti raudonajai zonai) (žr. 1 schemą).

5. Smiltynės teritorija – Kuršių nerijos pusiasalio smaigalys – jos ribos prasideda nuo pietinės ribos – Klaipėdos miesto administracinės ribos linijos, ir tęsiasi vakarine riba – Baltijos jūros krantu ir rytine riba – Kuršių marių krantu iki Neringos miesto administracinės ribos (visas gatves, kurios žymi zonos ribas, priskirti raudonajai zonai) (žr. 2 schemą).

1 schema. Raudonosios zonos ribos



2 schema. Raudonosios zonos ribos



## II. GELTONOSIOS ZONOS RIBOS

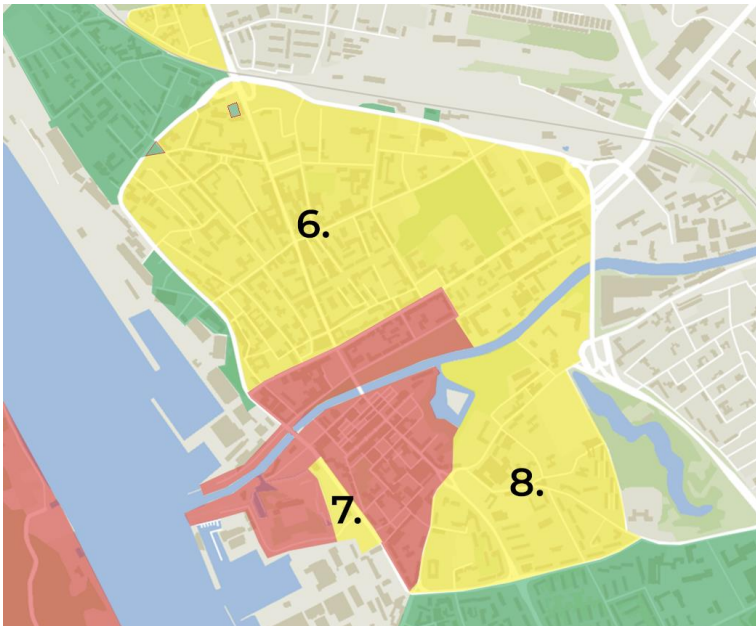
6. Prasideda nuo Naujosios Uosto g. sankirtos su Naujojo Sodo gatve, tęsiasi Naująja Uosto gatve iki įvažiavimo į AB „Klaipėdos jūrų krovinių kompanija“, toliau eina rytine Klaipėdos jūrų uosto teritorijos riba į šiaurę iki Naujosios Uosto ir J. Janonio g. sankirtos, toliau J. Janonio gatve iki sankirtos su Sportininkų g., Sportininkų gatve iki sankirtos su Dariaus ir Girėno g., Dariaus ir Girėno gatve iki sankirtos su Priestočio g., Priestočio gatve iki Mokyklos g., palei Mokyklos g. viaduko vakarinį kraštą iki Danės upės ir Danės upe iki sankirtos su Bastionų g., tęsiasi Bastionų gatve iki sankirtos su Danės g., toliau Danės gatve iki sankirtos su Laivų skg., tęsiasi Laivų skersgatviu iki sankirtos su Liepų g., tęsiasi Liepų gatve iki sankirtos su H. Manto g. ir Naujojo Sodo gatvėmis, tęsiasi Naujojo Sodo gatve iki sankirtos su Naująja Uosto gatve. (Naujojo Sodo g., Liepų g. iki sankirtos su Laivų skersgatviu, Laivų skersgatvį iki sankirtos su Danės gatve, Bastionų gatvę iki sankirtos su Danės upe priskirti raudonajai zonai. Visas kitas gatves, kurios žymi zonos ribas, priskirti geltonajai zonai) (žr. 3 schemą).

7. Prasideda nuo Turgaus a. ir Pilies g. sankirtos, Pilies gatve iki Sukilėlių g. 2 ir statmenai į Klaipėdos pilies uosto šiaurinį–rytinį kampą, pilies uosto kanalo rytine pakrante bei pratęsiant tiesią liniją, kertant Priešpilio gatvę (įskaitant Priešpilio g. esančią autobusų stovėjimo aikštelę ir automobilių stovėjimo aikštelę sklype 6A) iki Klaipėdos valstybinio jūrų uosto direkcijos teritorijos ribos, Klaipėdos valstybinio jūrų uosto direkcijos teritorijos rytine riba iki Minijos g. 6 namo šiaurės rytinio kampo ir nuo šio kampo statmenai per Pilies g. iki Turgaus a. sankirtos (Pilies gatvę priskirti raudonajai zonai. Visas kitas gatves, kurios žymi zonos ribas, priskirti geltonajai zonai) (žr. 3 schemą).

8. Prasideda nuo Danės upės ir Mokyklos gatvės sankirtos, Mokyklos gatve iki sankirtos su Joniškės g., Joniškės gatve iki sankirtos su Bangų g., Bangų gatve iki sankirtos su Kooperacijos g., Kooperacijos gatve iki sankirtos su Tilžės g., Tilžės gatve iki sankirtos su Sausio 15-osios g., Sausio 15-osios gatve iki sankirtos su Galinio Pylimo g., Galinio Pylimo gatve iki Senojo turgaus žiedo, Senojo turgaus žiedo šiaurės vakarine dalimi iki Tiltų g., Senojo turgaus žiedo šiaurės rytine dalimi iki Kūlių Vartų g., Kūlių Vartų gatve iki sankirtos su Bangų g., toliau Bangų g. 3 vakarine automobilių stovėjimo aikštelės (įskaitant aikštelę į geltonąją zoną) riba iki pietinio Jono kalnelio kampo, Jono kalnelio vandens kanalo rytine krantine iki Danės upės ir Danės upe iki sankirtos su Mokyklos gatve. (Galinio Pylimo g., Tiltų gatvės dalį nuo sankirtos su Galinio Pylimo gatve iki sankirtos su Kūlių Vartų gatve, Kūlių Vartų gatvės dalį nuo sankirtos su Tiltų gatve iki sankirtos su Bangų gatve priskirti

raudonajai zonai. Visas kitas gatves, kurios žymi zonos ribas, priskirti geltonajai zonai) (žr. 3 schema).

**3 schema. Geltonosios zonos ribos**

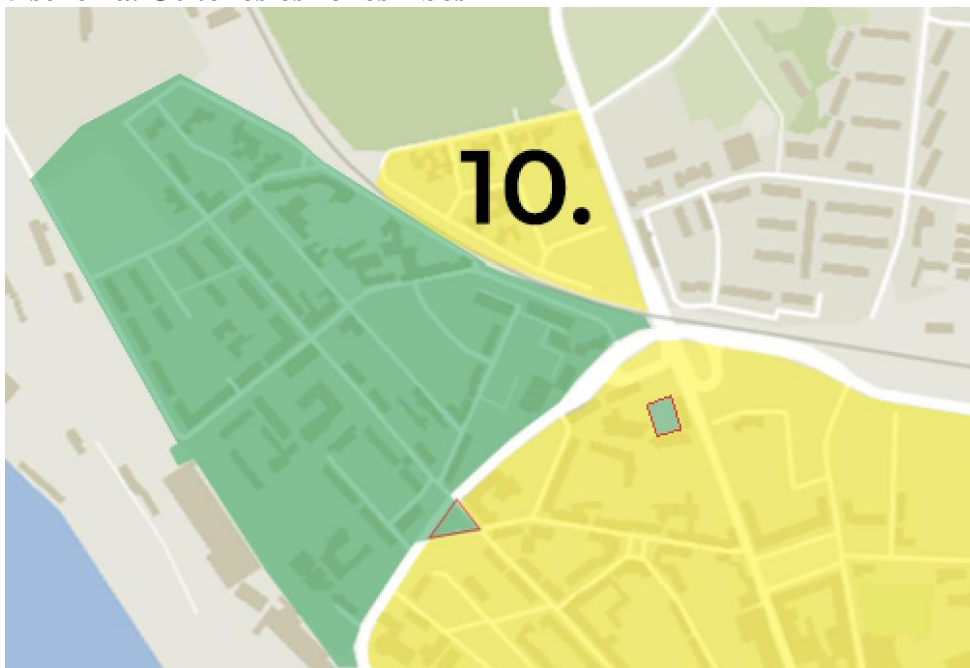


**4 schema. Geltonosios zonos ribos**



9. Prasideda nuo Girulių plento ir Burių gatvės sankirtos ir tęsiasi Burių gatve, toliau Klaipėdos valstybinio jūrų uosto teritorijos rytine–šiaurės rytine riba vakarų kryptimi iki Baltijos jūros pakrantės, Baltijos jūros pakrante iki šiaurinės miesto ribos, tada palei šiaurinę miesto ribą iki sankirtos su Girulių plentu. Girulių plentu (įskaitant visas įrengtas stovėjimo vietas abiejose plento pusėse ar automobilių stovėjimo aikšteles, tačiau neįskaitant žalios zonos aikštelių šios zonos viduje) iki sankirtos su Burių gatve (visas gatves, kurios žymi zonos ribas priskirti geltonajai zonai) (žr. 4 schema).

10. Prasideda nuo Geležinkelio ir Parko gatvių sankirtos, toliau Parko gatve iki H. Manto gatvės, H. Manto gatve (neįskaitant jos) iki Geležinkelio gatvės ir Geležinkelio gatve iki sankirtos su Parko gatve (visas gatves, kurios žymi zonos ribas, priskirti geltonajai zonai) (žr. 5 schema).

**5 schema. Geltonosios zonos ribos****III. ŽALIOSIOS ZONOS RIBOS**

11. Melnragėje esančioje automobilių stovėjimo aikštelėje ties Audros ir Molo g. sankirta (Audros g. 8,8A/Molo g. 56) (žr. 6 schemą).
12. Sklype ID 21010010885 automobilių stovėjimo aikštelė Girulių plente (žr. 6 schemą).
13. Sklype ID 210100010884 automobilių stovėjimo aikštelė Girulių plente (žr. 6 schemą).
14. Sklype ID 210100010883 automobilių stovėjimo aikštelės Girulių plente (žr. 6 schemą).
15. Sklype ID 210100010888 ties įvažiavimu į Antrąją Melnragę automobilių stovėjimo aikštelė Girulių plente (žr. 6 schemą).
16. Sklype ID 210100010880 ties įvažiavimu į Antrąją Melnragę automobilių stovėjimo aikštelė Girulių plente (žr. 6 schemą).
17. Sklype ID 210100010886 ties įvažiavimu į Neįgaliųjų paplūdimį automobilių stovėjimo aikštelė (žr. 6 schemą).
18. Sklype ID 210100010882 ties įvažiavimu į Neįgaliųjų paplūdimį automobilių stovėjimo aikštelė (žr. 6 schemą).
19. Automobilių stovėjimo aikštelės abiejose Girulių plento pusėse, apie 100 m į šiaurę nuo Girulių pl. 3A (žr. 6 schemą).
20. Automobilių stovėjimo aikštelė šalia Girulių pl. 11 („Žuvėdra“) (žr. 6 schemą).

6 Schema. Žaliosios zonos ribos



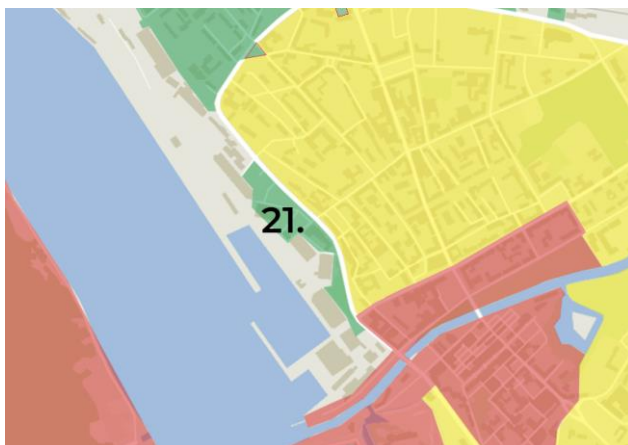
21. Teritorija tarp Šiaurinio rago, toliau palei Klaipėdos valstybinio jūrų uosto direkcijos teritorijos rytinę ribą iki įvažiavimo vartų į AB „Klaipėdos jūrų krovinių kompanija“ teritoriją, toliau statmenai tiesia linija iki Naujosios Uosto g., toliau Naujosios Uosto g. vakariniu kraštu iki Naujoji Uosto g. 5 (žr. 7 schemą).

22. Prasideda nuo Klaipėdos valstybinio jūrų uosto teritorijos ties Naujosios Uosto ir J. Janonio gatvių sankirta, J. Janonio gatve iki sankirtos su Sportininkų g., Sportininkų gatve iki sankirtos su Dariaus ir Girėno g., Dariaus ir Girėno gatve iki Stadiono g., Stadiono gatve palei Klaipėdos centrinio stadiono sklypo pietinę ribą iki Klaipėdos valstybinio jūrų uosto teritorijos rytinės ribos, toliau palei Klaipėdos valstybinio jūrų uosto teritorijos rytinę ribą iki Naujosios Uosto ir J. Janonio gatvių sankirtos.

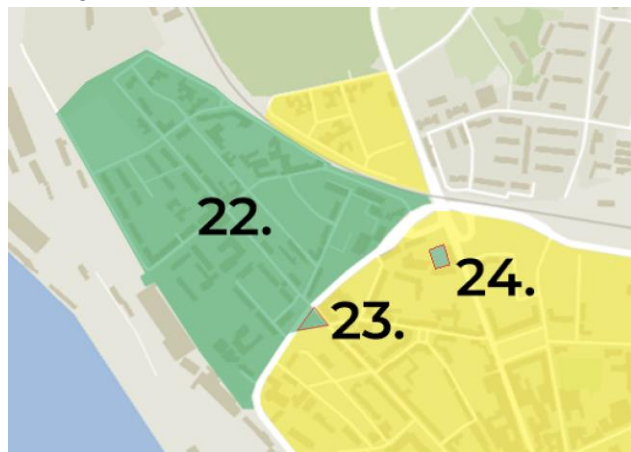
23. Aikštelė J. Janonio g. 21 (žr. 8 schemą);

24. Automobilių stovėjimo aikštelė prie Respublikinės Klaipėdos ligoninės konsultacinės poliklinikos, H. Manto g. 49 (žr. 8 schemą).

7 schema. Žaliosios zonos ribos

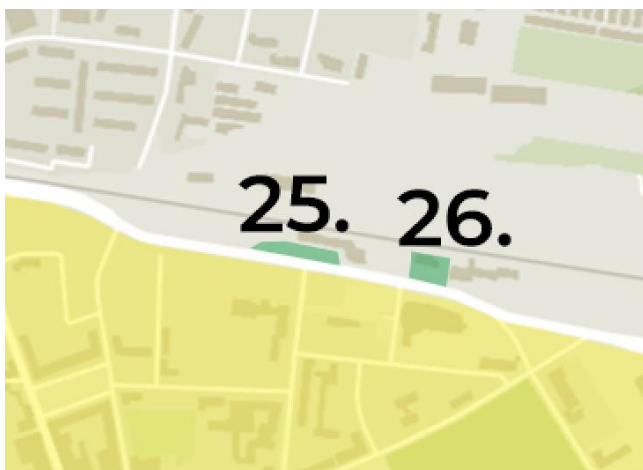


8 schema. Žaliosios zonos ribos

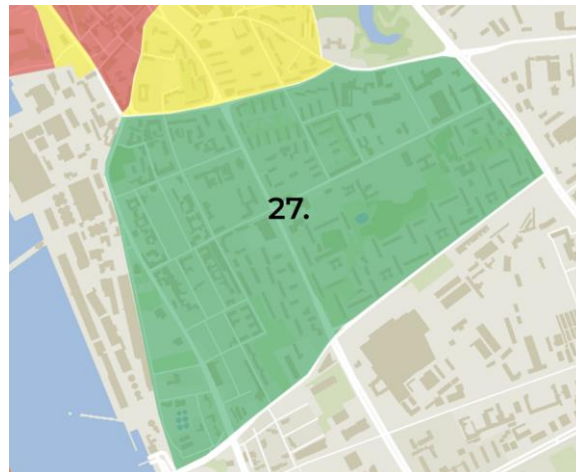


25. Geležinkelio stoties aikštelė ties Priestočio g. 1A (žr. 9 schemą).  
 26. Automobilių stovėjimo aikštelė ties Priestočio g. 7 (žr. 9 schemą).

9 schema. Žaliosios zonos ribos



10 schema. Žaliosios zonos ribos



27. Prasideda nuo Tilžės g. ir Šilutės plento sankirtos, Šilutės plentu iki sankirtos su Kauno gatve, Kauno gatve iki sankirtos su Agluonos gatve, Agluonos gatve iki sankirtos su įvažiuojamuoju keliu į Naująją perkėlą (Nemuno g. 8), įvažiuojamuoju keliu į Naująją perkėlą, Nemuno g. 8 (kai kur žymima Varnėnų g.) iki sankirtos su Klaipėdos valstybinio uosto teritorijos rytine riba, palei Klaipėdos valstybinio uosto teritorijos rytinę ribą iki Minijos g. 6, toliau Minijos gatve iki sankirtos su Sausio 15-osios g., Sausio 15-osios gatve iki sankirtos su Tilžės g. ir Tilžės gatve iki sankirtos su Šilutės pl. (žr. 10 schemą).

#### IV. BALTOSIOS ZONOS RIBOS

28. Visa Klaipėdos miesto teritorija, išskyrus raudonosios, geltonosios, ir žaliosios zonų teritorijas.

---